Data: 21/03/2011 - Ora: 15:41:11 - Protocollo: T400403 - Richiedente: MSCRRT70D18E716K
Totale soggetti: 8 - Formato di acquisizione: A3(297x420) - Formato stampa richiesto: A3(297x420)
Utente: [illegible]

Agenzia del Territorio
CATASTO FABBRICATI
Ufficio provinciale di
Foglio

Catasto dei Fabbricati - Situazione al 21/03/2011 - [illegible] Foglio: 132 - Particella: 9 - Subalterno: 3 >
CONTRADA RIPATETTA SNC piano: T;

Mappa n.1 Scala 1: 1000

Dichiarazione protocollo n. FG0398770 del 16/12/2009
Planimetria di u.i.u. in Comune di Lucera
Localita' Ripatetta civ. SNC

Identificativi Catastali:
Sezione:
Foglio: 132
Particella: 9
Subalterno: 3

Compilata da:
Follieri Carlo
Iscritto all'albo:
Ingegneri
Prov. Foggia N. 452

PLANIMETRIA GENERALE

LEGENDA

A) CAPANNONE
B) UFFICI
C) PESA
D) CABINA ELETTRICA
E) LOCALI TECNICI
F) BIOFILTRO
G) BIOFILTRO
H) PASSAGGI, PIAZZALI DI MANOVRA, VERDE
I) RECINZIONE

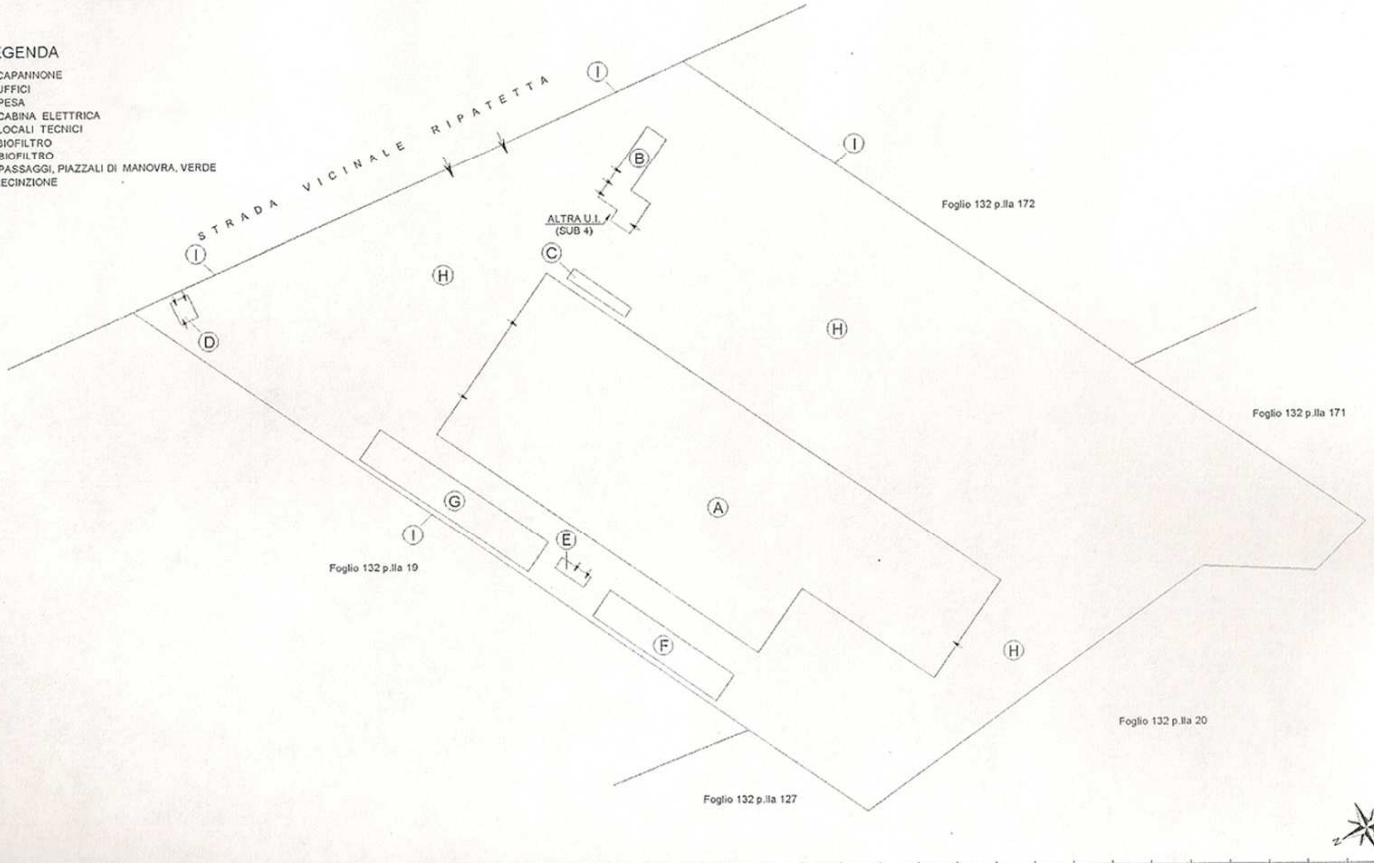

Data: 21/03/2011 - n. T400403 - Richiedente: MSCRRT70D18E716K
Catasto dei Fabbricati - Situazione al 21/03/2011 - Comune di LUCERA (E716) - <Foglio: 132 - Particella: 9 - Subalterno: 3 >
VIA STRADA RIPATETTA SNC piano: T;
Totale schede: 8 - Formato di acquisizione: A3(297x420) - Formato stampa richiesto: A3(297x420)
Planimetria planimetria n.2 - Scala 1: 200

Agenzia del Territorio
CATASTO FABBRICATI
Ufficio provinciale di
Foggia

Dichiarazione protocollo n. FG0398770 del 16/12/2009
Planimetria di u.i.u. in Comune di Lucera
Localita' Ripatetta civ. SNC

Identificativi Catastali:
Sezione:
Foglio: 132
Particella: 9
Subalterno: 3

Compilata da:
Follieri Carlo
Iscritto all'albo:
Ingegneri
Prov. Foggia N. 452

PIANO TERRA Rif. Plan. "A"

H med.= 9,00 m.

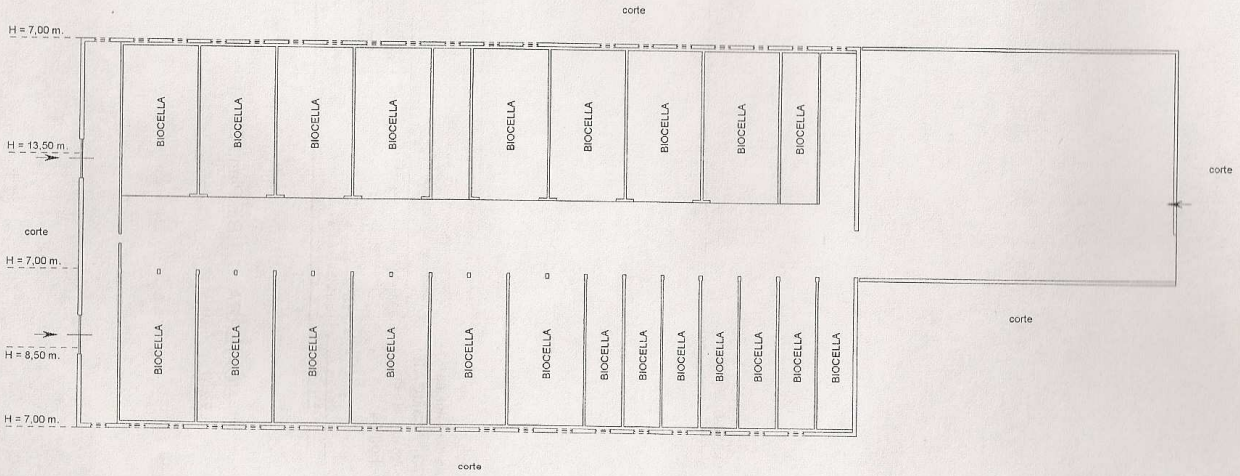

10 metri

Agenzia del Territorio
CATASTO FABBRICATI
Ufficio Provinciale di
Foggia

Dichiarazione protocollo n. FG0398770 del 16/12/2009	
Planimetria di u.i.u. in Comune di Lucera	
Localita' Ripatetta	civ. SNC
Identificativi Catastali: Sezione: Foglio: 132 Particella: 9 Subalterno: 3	Compilata da: Follieri Carlo Iscritto all'albo: Ingegneri Prov. Foggia N. 452

Scheda n. 3 Scala 1:200

PIANO TERRA Rif. Plan. "B"

H = 3,00 m.

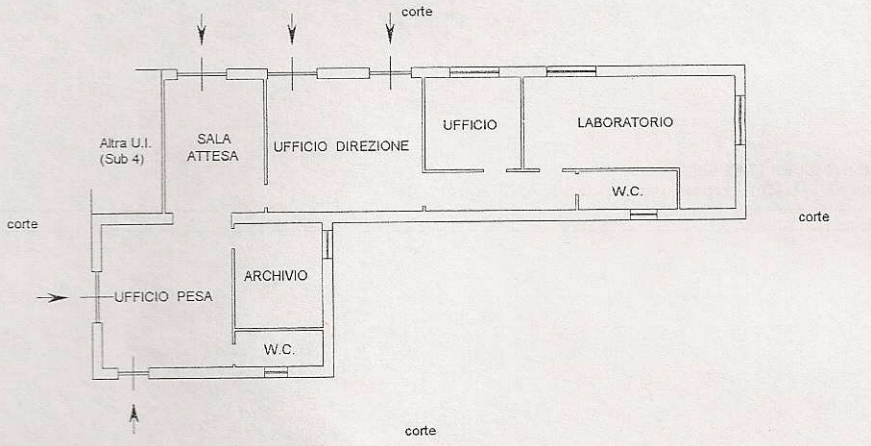

Data: 21/03/2011 - n. T400403 - Richiedente: MSCRRT70D18E716K
Totale schede: 8 - Formato di acquisizione: A4(210x297) - Formato stampa richiesto: A3(297x420)
Catasto dei Fabbricati - Situazione al 21/03/2011 - Comune di LUCERA (E716) - < Foglio: 132 - Particella: 9 - Subalterno: 3 >
VIA ENTRADA RIPATETTA SNC piano: T;

Data: 21/03/2011 - n. T400403 - Richiedente: MSCRRT70D18E716K

Agenzia del Territorio
CATASTO FABBRICATI
Ufficio Provinciale di
Foggia

Dichiarazione protocollo n. FG0398770 del 16/12/2009
Planimetria di u.i.u. in Comune di Lucera
Localita' Ripatetta civ. SNC

Identificativi Catastali:	Compilata da:
Sezione:	Follieri Carlo
Foglio: 132	Iscritto all'albo: Ingegneri
Particella: 9	
Subalterno: 3	Prov. Foggia N. 452

Scheda n. 4 Scala 1: 200

PIANO TERRA Rif. Plan. "C"



Catasto dei Fabbricati - Situazione al 21/03/2011 - Comune di LUCERA (E716) - < Foglio: 132 - Particella: 9 - Subalterno: 3 >
VOLTRADA RIPATETTA SNC piano: T;

Data: 21/03/2011 - n. T400403 - Richiedente: MSCRRT70D18E716K
Totale schede: 8 - Formato di acquisizione: A4(210x297) - Formato stampa richiesto: A3(297x420)
Ultima planimetria in atti

Data: 21/03/2011 - n. T400403 - Richiedente: MSCRRT70D18E716K

Agenzia del Territorio
CATASTO FABBRICATI
Ufficio Provinciale di
Foggia

Dichiarazione protocollo n. FG0398770 del 16/12/2009
Planimetria di u.i.u. in Comune di Lucera
Localita' Ripatetta civ. SNC

Identificativi Catastali:	Compilata da:
Sezione:	Follieri Carlo
Foglio: 132	Iscritto all'albo: Ingegneri
Particella: 9	Prov. Foggia N. 452
Subalterno: 3	

Scheda n. 5 Scala 1:100

PIANO TERRA Rif. Plan. "D"

H = 3,00 m.

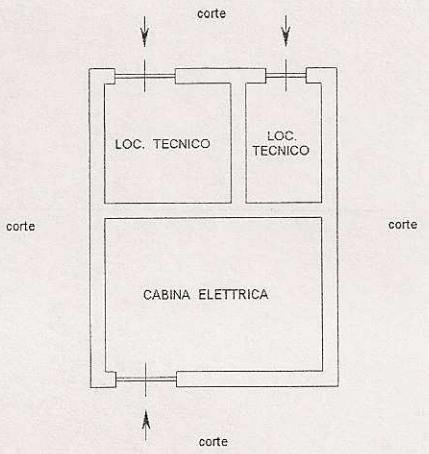

10 metri

Catasto dei Fabbricati - Situazione al 21/03/2011 - Comune di LUCERA (E716) - < Foglio: 132 - Particella: 9 - Subalterno: 3 >
CONTRADA RIPATETTA SNC piano: T;

Data: 21/03/2011 - n. T400403 - Richiedente: MSCRRT70D18E716K
Totale schede: 8 - Formato di acquisizione: A4(210x297) - Formato stampa richiesto: A3(297x420)
Ultima planimetria in atti

Agenzia del Territorio
CATASTO FABBRICATI
Ufficio Provinciale di
Foggia

Dichiarazione protocollo n. FG0398770 del 16/12/2009
Planimetria di u.i.u. in Comune di Lucera
Localita' Ripatetta civ. SNC

Identificativi Catastali:
Sezione:
Foglio: 132
Particella: 9
Subalterno: 3

Compilata da:
Follieri Carlo
Iscritto all'albo:
Ingegneri
Prov. Foggia N. 452

Scheda n. 6 Scala 1:100

PIANO TERRA Rif. Plan. "E"

H = 3,00 m.

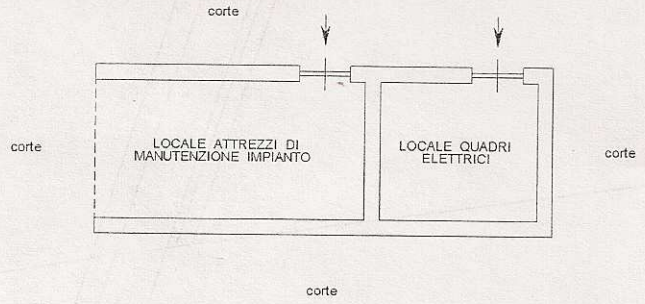

Catasto dei Fabbricati - Situazione al 21/03/2011 - Comune di LUCERA (E716) - < Foglio: 132 - Particella: 9 - Subalterno: 3 >
VIA CONTRADA RIPATETTA SNC piano: T;
Data: 21/03/2011 - n. T400403 - Richiedente: MSCRRT70D18E716K
Totale schede: 8 - Formato di acquisizione: A4(210x297) - Formato stampa richiesto: A3(297x420)
Ultima planimetria in atti

Agenzia del Territorio
CATASTO FABBRICATI
Ufficio Provinciale di
Foggia

Dichiarazione protocollo n. FG0398770 del 16/12/2009
Planimetria di u.i.u. in Comune di Lucera
Localita' Ripatetta civ. SNC

Identificativi Catastali:	Compilata da: Follieri Carlo
Sezione:	Iscritto all'albo: Ingegneri
Foglio: 132	
Particella: 9	
Subalterno: 3	Prov. Foggia N. 452

Scheda n. 7 Scala 1:500

PIANO TERRA Rif. Plan. "F"

10 metri

Catasto dei Fabbricati - Situazione al 21/03/2011 - Comune di LUCERA (E716) - < Foglio: 132 - Particella: 9 - Subalterno: 3 >
VIA/PIAZZA:STRADA RIPATETTA SNC piano: T;

ata: 21/03/2011 - n. T400403 - Richiedente: MSCRRT70D18E716K

Agenzia del Territorio
CATASTO FABBRICATI
Ufficio Provinciale di
Foggia

Dichiarazione protocollo n. FG0398770 del 16/12/2009
Planimetria di u.i.u. in Comune di Lucera
Localita' Ripatetta civ. SNC

Identificativi Catastali:
Sezione:
Foglio: 132
Particella: 9
Subalterno: 3

Compilata da:
Follieri Carlo
Iscritto all'albo:
Ingegneri
Prov. Foggia N. 452

Scheda n. 8 Scala 1:500

PIANO TERRA Rif. Plan. "G"

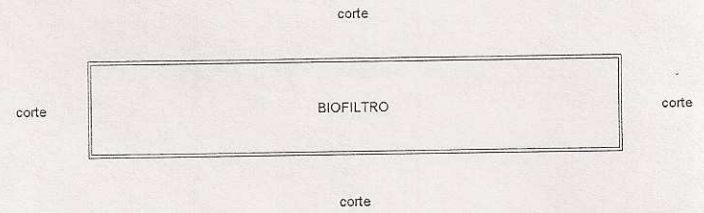

10 metri

Catasto dei Fabbricati - Situazione al 21/03/2011 - Comune di LUCERA (E716) - < Foglio: 132 - Particella: 9 - Subalterno: 3 >
VIA ENTRADA RIPATETTA SNC piano: T;

Data: 21/03/2011 - n. T400403 - Richiedente: MSCRRT70D18E716K
Totale schede: 8 - Formato di acquisizione: A4(210x297) - Formato stampa richiesto: A3(297x420)
Ultima planimetria in atti