



MINISTERO DELLE FINANZE
DIREZIONE GENERALE DEL CATASTO E DEI SERVIZI TECNICI ERARIALI

ACCERTAMENTO GENERALE DELLA PROPRIETA' IMMOBILIARE URBANA

(R. DECRETO LEGGE 13 APRILE 1939-XVII, n. 652)

Planimetria degli immobili urbani denunciati con la Scheda N°

Comune Apricena
Via Carovan, n. 3

Ditta Di Mese Luigi & Vincenzo

Segnare cognome, nome, paternità del solo primo intestatario

ACCERTAMENTO GENERALE DELLA PROPRIETA' IMMOBILIARE URBANA
(R.D.L. 13 aprile 1939-XVII, n. 652)

COMUNE

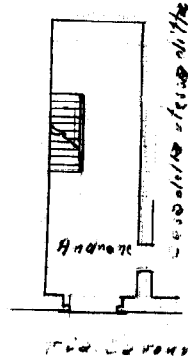
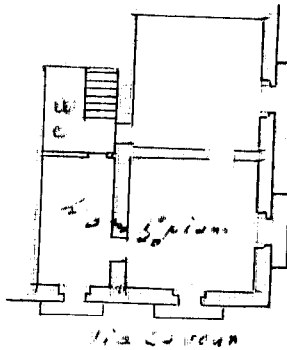
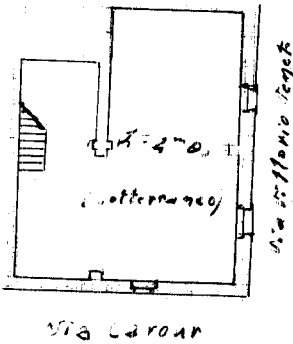
di

Talloncino di riscontro DELLA

SCHEDA NUMERO

19448239

AVVERTENZA: Il presente talloncino deve essere incollato a cura del dichiarante sulla planimetria (riprodotta sulla planimetria denunciata con la presente scheda) da presentarsi al sensi dell'articolo 7 del R. D. L. 13 aprile 1939-XVII, n. 652.



02304331

ORIENTAMENTO



SCALA di 1: 200

Ing. Giuseppe Conelli
(Titolo, nome e cognome del tecnico)

Iscritto all'Albo de ingegneri
della Provincia di Frosinone

Data 15 MAR 1939

Firma Luigi Mese

Catasto dei Fabbricati - Situazione al 16/05/2012 - Comune di APRICENA (A339) - < Foglio: 39 - Particella: 694 - Subalterno: 6 >
VIA CAVOUR n. 8 piano: T-I-SI;

Ultima planimetria in atti

10 metri